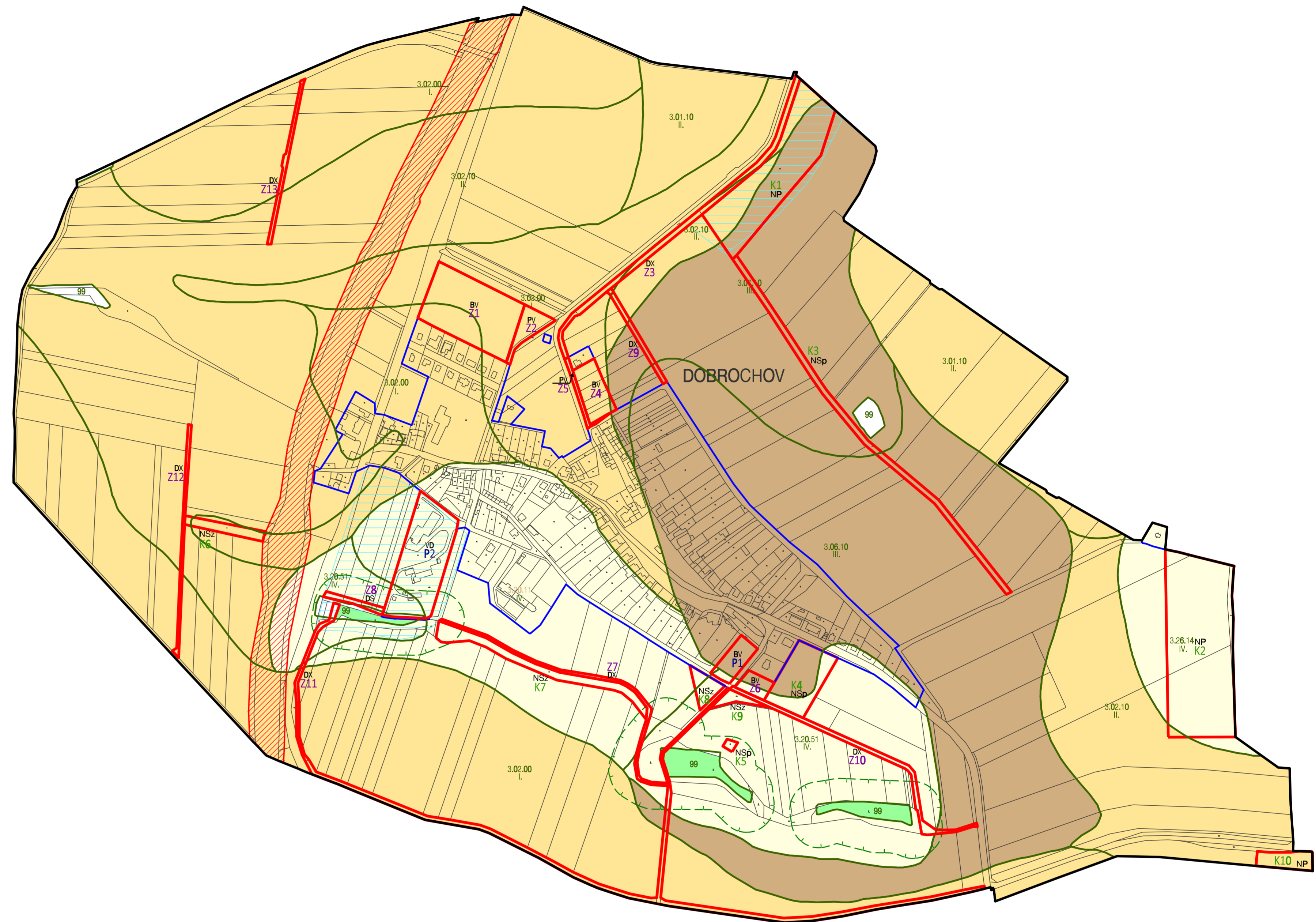




ÚZEMNÍ PLÁN DOBROCHOV



HRANICE, IDENTIFIKACE PLOCH	
	hranice řešeného území
	hranice katastru
	hranice zastavěného území k 30. 9. 2018
	zastavitelné plochy
	plochy přestavby
	plochy změn v krajině

BPEJ, třídy ochrany ZPF	
	hranice BPEJ
	označení BPEJ a třídy ochrany ZPF
	zemědělská půda s třídou ochrany I.
	zemědělská půda s třídou ochrany II.
	zemědělská půda s třídou ochrany III.
	zemědělská půda s třídou ochrany IV.
PUPFL	
	plochy PUPFL
	vzdálenost 50 m od okraje lesa
INVESTICE DO PŮDY	
	meliorace

ÚZEMNÍ PLÁN DOBROCHOV BYL SPOLUFINANOVÁN Z PROSTŘEDKŮ
MINISTERSTVA PRO MÍSTNÍ ROZVOJ

**VÝKRES PŘEDPOKLÁDANÝCH ZÁBORŮ
PŮDNIHO FONDU**

ÚZEMNÍ PLÁN DOBROCHOV		
ZHOTOVITEL:	URBANISTICKÉ STŘEDISKO BRNO, SPOL. S R.O.	
EVIDENČNÍ ČÍSLO:	217-004-768	
PROJEKTANTI:	ING. ARCH. VANDA, CIZNEROVÁ ING. MIROSLAVA SKVARILOVÁ ING. PAVEL VESELY MGR. TEREZA GOLEŠOVÁ MGR. MARTIN NOVOTNÝ HELENA BRYCHTOVÁ	
POŘIZOVATEL:	MAGISTRÁT MĚSTA PROSTĚJOVA	
MĚŘÍTKO:	1 : 5 000	II.2
DATUM:	BŘEZEN 2019	